



1号墳全景夕景写真(2号墳上より 東から撮影)



後円部南西斜面(墳頂東から)



後円部墳頂T2(北東から)



前方部から後円部を見るT3(北から)



後円部西斜面(南から)



後円部南斜面(南東から)



後円部から前方部を見る(南から)

図版2
1号墳
3号墳



T1 (南東から)



1号墳全景 (東から)



T2 後円部 (北東から)



3号墳 (北から)



T2 周溝西側肩部 (南から)



T3 前方部先端 (南から)



T3 前方部端 区画溝 (西から)



墳丘に散乱する板石



2号墳全景（北西から）



2号墳全景（西から）



墳頂から七尾南湾を見下ろす（南から）



墳頂部（南から）



北東斜面（北から）



墳頂から南東斜面を見下ろす（北から）



東斜面（南から）

図版4
2号墳



2号墳全景(西から)



T4 西端 周溝底部土器出土(北東から)



T4 断ち割り(南西から)



墳頂から北側を見る



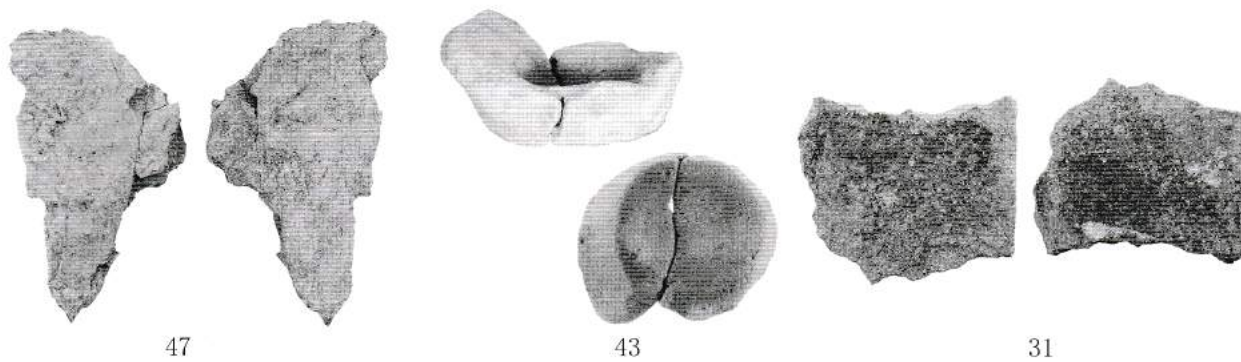



T4 完掘状況(西から)



T5 円墳南西(北東から)



T6 円墳北西(北西から)



七尾市埋蔵文化財調査報告書一覧

第1輯	国分岩屋古墳 (28頁) 泉水受水池建設工事に係る埋蔵文化財緊急発掘調査報告書	1985
第2輯	赤浦遺跡 (28頁) 土砂採取事業に係る埋蔵文化財緊急発掘調査報告書	1985
第3輯	石川県指定史跡院内勅使塚古墳 (20頁) 環境整備 (保存修理) 事業に係る第一次発掘調査報告書	1985
第4輯	池崎窯跡 (36頁) 転作促進対策特別事業 (転換水田整備事業) に係る埋蔵文化財緊急発掘調査報告書	1985
第5輯	小島六十苅遺跡 (58頁) 西部地区土地区画整備事業に係る埋蔵文化財緊急発掘調査報告書	1986
第6輯	能登国分寺跡 (42頁) —第四次発掘調査報告書—	1986
第7輯	矢田遺跡 (108頁) 万行地区転作定着化推進県田圃場整備事業に係る埋蔵文化財緊急発掘調査報告書	1986
第8輯	千野高塚古墳 (24頁) 宅地開発に係る埋蔵文化財緊急発掘調査報告書	1986
第9輯	白馬ナブラ山1号墳 (25頁)	1989
第10輯	史跡能登国分寺跡 (162頁) —第五・六・七次発掘調査報告書—	1989
第11輯	史跡能登国分寺跡 (116頁) —第八次発掘調査報告書—	1990
第12輯	七尾市小池川原地区遺跡 (101頁) 七尾市小池川原地区圃場整備事業に伴う埋蔵文化財発掘調査報告書	1990
第13輯	藤野遺跡発掘調査報告書 (92頁) 七尾市東部中学校新築工事に係る埋蔵文化財緊急発掘調査報告書	1991
第14輯	史跡能登国分寺跡 (45頁) —第九次・展示館建設地発掘調査報告書—	1991
第15輯	七尾城下町遺跡七尾城跡シッケ地区遺跡発掘調査報告書 (123頁)	1992
第16輯	大野木タキシロ遺跡 (67頁) 中山間地域農村活性化総合整備事業大野木圃場整備事業に係る埋蔵文化財緊急発掘調査報告書	1993
第17輯	下町茶畑遺跡 (101頁) 七尾市南部工業団地造成事業に係る埋蔵文化財緊急発掘調査報告書	1994
第18輯	藤橋十三塚発掘調査報告書 (52頁)	1994
第19輯	藤橋ゼニガミネ古墳 (110頁) 藤橋丘陵開発事業に係る埋蔵文化財発掘調査報告書	1994
第20輯	能登国分寺跡 (55頁) —遺跡の範囲確認を目的とした発掘調査—	1995
第21輯	七尾市内遺跡発掘調査報告書 (50頁) —古府・国分遺跡、七尾城跡範囲確認調査—	1996
第22輯	此の木エダ遺跡・大田谷内遺跡 (35頁) 団体営土地改良総合整備事業〈大田町此の木地区・海門寺地区〉に係る埋蔵文化財緊急発掘調査報告書	1996
第23輯	奥原峠遺跡 (150頁) —主要地方道七尾能登島公園線改良工事に伴う発掘調査報告書—	1998
第24輯	能登国分寺跡 (74頁) —個人住宅建設に伴う緊急調査の報告書—	2000
第25輯	七尾市内遺跡発掘調査報告書Ⅱ (134頁) —七尾城下範囲確認および開発に伴う事前調査等の発掘調査報告書—	2002
第26輯	三室遺跡群 (三室オオタン・トクサ・新崎遺跡) 発掘調査報告書 (163頁) —LPG 国家備蓄基地造成工事に伴う発掘調査報告書—	2002
第27輯	小牧白山社中世墓群 (32頁) 平成14年度小牧白山社側道整備に係る発掘調査と 平成15年度小牧白山社中世墓範囲内容確認調査の報告書	2005
第28輯	万行遺跡発掘調査報告書	2007
第29輯	八幡・千野遺跡群 千野林田遺跡発掘調査報告書 (120頁)	2009
第30輯	石川県・能登半島 七尾城跡発掘調査報告書 (90頁) —一般国道470号能越自動車道 (七尾水見道路) 建設に伴う 工事用道路建設を原因とする戦国時代七尾城下の発掘調査報告—	2009
第31輯	史跡七尾城跡 石垣修復事業報告書 (81頁) —能登半島地震に係る災害復旧事業—	2009
第32輯	八幡大皆口遺跡発掘調査報告書 (171頁) 国道159号七尾バイパス道路建設に伴う埋蔵文化財発掘調査報告書	2010
第33輯	花園上田遺跡発掘調査報告書 (86頁) 一般国道470号 能越自動車道 (七尾水見道路) 建設に伴う埋蔵文化財発掘調査報告書	2012
第34輯	史跡 能登国分寺跡発掘調査報告書 (78頁) —平成19年度～23年度の範囲確認調査報告—	2012
第35輯	七尾市内遺跡発掘調査報告書Ⅲ (81頁) —平成14年度～24年度事前調査等の発掘調査報告—	2013
第36輯	七尾城跡 (P11・旧市道区) 一般国道470号 能越自動車道 (七尾水見道路) の城山高架橋 P11 橋脚建設に伴う埋蔵文化財発掘調査報告書	2014
第37輯	史跡 万行遺跡範囲確認調査報告書 (31頁) —平成18・20・22・24年度の範囲確認調査報告—	2014
第38輯	千野林田遺跡 (G区) 発掘調査報告書 (74頁) 能登国道維持出張所 除霊 S T 建設に伴う埋蔵文化財発掘調査報告書	2015
第39輯	上町 A 遺跡・上町 B 遺跡発掘調査報告書 (36頁) —県営ほ場整備事業 (上町・浜田地区) に伴う埋蔵文化財発掘調査報告書—	2015
第40輯	佐味今田谷内古墳群発掘調査報告書 (44頁)	2016

報 告 書 抄 録

ふりがな	さみいまだやちこふんぐんはくつちょうさほうこくしょ					
書名	佐味今田谷内古墳群発掘調査報告書					
副書名	一平成25・26・27年度に実施した内容確認調査一					
巻次						
シリーズ名	七尾市埋蔵文化財調査報告書					
シリーズ番号	第40輯					
編著者名	北林雅康					
編集機関	七尾市教育委員会 文化課					
所在地	〒926-8611 石川県七尾市袖ヶ江町イ部25番地					
発行年月日	平成28年(2016)3月31日					
ふりがな 所収遺跡名	ふりがな 所在地	コード		調査期間	調査面積	発掘原因
		市町村	遺跡番号			
		17202	02213			
		北緯	東経			
さみいまだやちこふんぐん 佐味今田谷内古墳群 (B25)	いしかわけんなおし 石川県七尾市 さみまち 佐味町	37° 02' 53.4837"	137° 00' 05.7792"	2013.10.22 } 2013.3.18	800㎡	内容確認調査
さみいまだやちこふんぐん 佐味今田谷内古墳群 (B26)	いしかわけんなおし 石川県七尾市 さみまち 佐味町	37° 02' 52.3667"	137° 00' 05.6653"	2014.9.9 } 2014.11.27	4,650㎡	〃
さみいまだやちこふんぐん 佐味今田谷内古墳群 (B27)	いしかわけんなおし 石川県七尾市 さみまち 佐味町	37° 02' 53.8089"	137° 00' 07.1880"	2015.10.16 } 2015.12.18	4,650㎡	〃
所収遺跡名	種別	主な時代	主な遺構	主な遺物	特記事項	
佐味今田谷内古墳群	古墳	古墳	1号墳(前方後円墳) 2号墳(円墳) 3号墳(円墳) 4号墳(円墳?)	1号墳 縄文土器・ 土師器・須 恵器・ガラ ス玉・鉄刀 の茎・長頸 鎌・板石	・七尾南湾を臨む丘陵に 所在 ・古墳時代後期の古墳群	
要約	<p>万行遺跡との関わり確認するために保存目的とした確認調査を実施した。 地理的には矢田高木森古墳と三室まどがけ古墳の中間に位置し、1号墳は古墳時代後期の6世紀前半から中頃と判明した。 七尾南湾における古墳の変遷を知る上で貴重な調査となった。</p>					

《印刷の仕様》

- 半型……A 4判
- 頁数……44頁
- 組版……主要活字（10ポイント明朝体）
- 印刷……オフセット印刷
- 製版……図版、写真とも175線
- 用紙……表紙
ニューエイジ 135kg
本文、図版
ニューエイジ 110kg
- 製本……無線綴じ

七尾市埋蔵文化財調査報告書 第40輯

佐味今田谷内古墳群発掘調査報告書

平成25・26・27年度に実施した内容確認調査報告

編集 七尾市教育委員会 文化課
発行 七尾市教育委員会 文化課
発行日 平成28年(2016)3月31日(木)
印刷 第一印刷株式会社
発行所 七尾市教育委員会 文化課
〒926-8611 石川県七尾市袖ヶ江町イ部25番地
Tel (0767) 53-8437 Fax (0767) 52-5194
七尾市文化財資料整理室
〒926-0861 石川県七尾市寿町64番地
Tel (0767) 53-5071 Fax (0767) 53-5071
